



PROVINCIA DI FORLÌ-CESENA

PIANO TERRITORIALE DI COORDINAMENTO PROVINCIALE

Attuazione dell'art.26 della L.R.20/2000 e s.m.i.



COMUNE DI SARSINA

PIANO STRUTTURALE COMUNALE

art.28 della L.R.20/2000 e s.m.i.

SISTEMA INSEDIATIVO STORICO CENTRO STORICO DI RANCHIO RILIEVO FISICO E CONSISTENZA EDILIZIA

Il Sindaco
prof. Lorenzo Cappelli

Il Progettista
arch. Carlo Lazzari

Elaborazioni grafiche
e gestione dall
ing. Gianmarco Benini

L'Assessore
Mike Moretti

Il Dirigente
ing. Mauro Fabbretti

Indagini territorio rurale
Studio Multiplo
arch. Andrea Lombardi





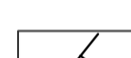
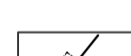












ELABORATO

CS.3r

SCALA 1:500



LEGENDA

-  PERIMETRO CENTRO STORICO
-  UNITA' MINIME D'INTERVENTO
-  Anditi e scale (sistemi distributivi)
-  Portico
-  Tetto piano / Terrazzo
-  Terrazzo aggettante
-  Pensilina aggettante
-  Corpo edilizio aggettante
-  1 piano fuori terra
-  2 piani fuori terra
-  3 piani fuori terra
-  4 piani fuori terra
-  Volume specialistico (esempio: chiesa, museo)
-  Volume specialistico puntiforme (esempio: campanile)
-  Area libera di pertinenza delle UMI
-  Verde privato
-  Anditi di connessione tra la pubblica via e le aree di pertinenza
-  Spazi liberi pubblici (esempio: strade, parcheggi)

